

# Circuit des rochers

Luitré



L'origine du nom de Luitré vient de l'anthroponyme gaulois Luctérius et du suffixe "acum".

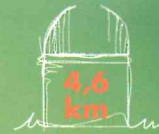

L'occupation du territoire de Luitré remonte à la préhistoire comme l'indiquent des fragments d'objets taillés et de bronze retrouvés

sur la commune.

La première mention écrite de la commune date de 1150-1200. A l'époque, les terres de Luitré appartenaient aux Seigneurs de Bois-le-Houx qui dépendent eux-mêmes de la Baronnie de Fougères, puis, par alliance, de celle de Vitré. La Seigneurie du Bois-le-Houx s'agrandit par mariages et acquisitions, au XII<sup>ème</sup> siècle.



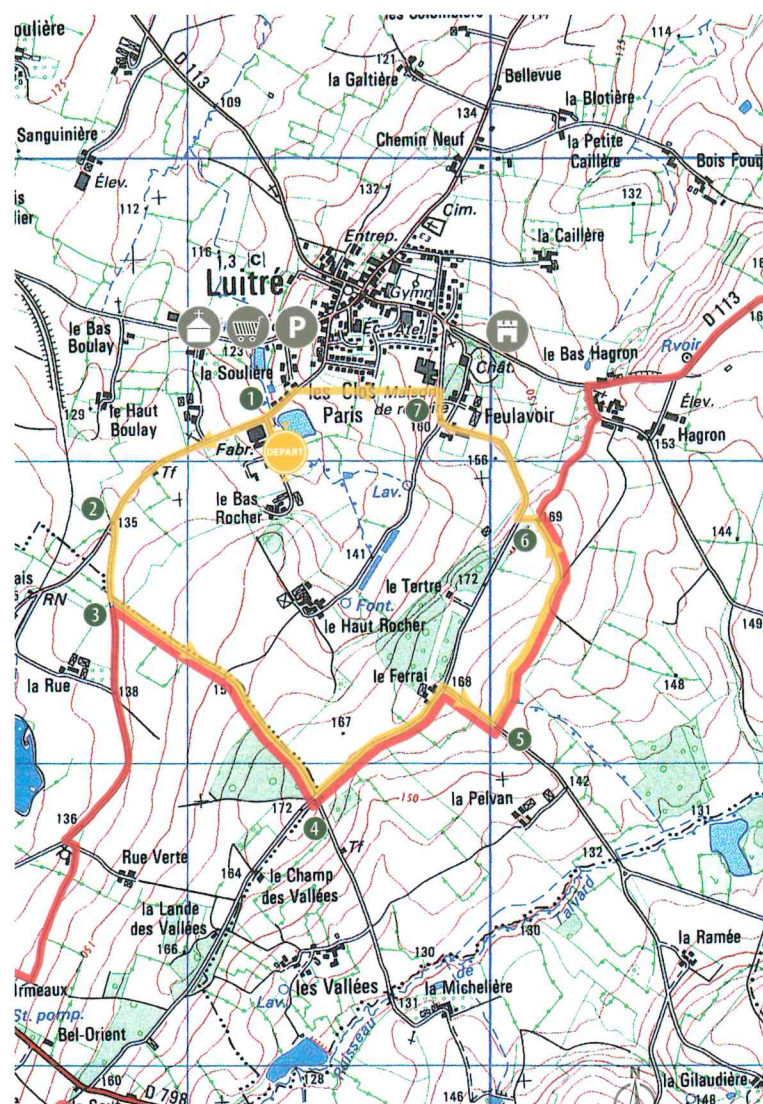
Château de Feulavoit



Le Château de Feulavoit (XIX<sup>ème</sup> siècle) est à l'origine un rendez vous de chasse. La famille du Pontavice de Vaugarny, propriétaire, agrandit le bâtiment principal tout en respectant le style originel. La propriété appartient aujourd'hui à la famille Du Plessis De Grenedan.

Origine du nom :

Le nom de "Feulavoit" viendrait de la "voie des hêtres". Le hêtre prenant le nom de "faeütioux" en gallo.



## Départ : Parking Etang des Rochers.

- 1 Prenez à gauche en sortant du parking de l'étang. Vous empruntez la D109 sur environ 800 mètres. Attention à la circulation !
- 2 Vous quittez la route départementale pour une plus petite route en tournant à gauche.
- 3 Au carrefour de "Rigaud" prendre un chemin sur votre gauche. Il s'agit du Chemin de la Pierre Blanche.

Vous êtes en limite de la Commune de Dompierre du Chemin (cf fiche circuit du Saut Roland).

- 4 Après avoir traversé un petit bois, vous arrivez sur une petite route, prenez à gauche, direction le village "le Ferrai".
- 5 Après le village, prendre la petite route à droite (route de Juvigné) puis au bout de 200 mètres environ, prendre un chemin sur votre gauche. Au lieu-dit "Sirouet" existait autrefois une maison qui a été démolie dans les années 60. Cette maison devait être très vieille puisque les gens du Pays disaient souvent "c'est vieux comme Sirouet !".
- 6 A mi chemin, prendre à gauche, direction "Feulavoir". C'est là que vous pourrez admirer le Château de Feulavoir au milieu de son parc et de ses dépendances.
- 7 Vous surplombez alors le bourg de Luitré. Au niveau de la maison de retraite, prendre à gauche un sentier aménagé qui vous ramène à l'étang.

Ce circuit longe ou emprunte par moment des chemins ou routes menant à des crêtes qui constituent une ligne de partage des eaux de deux bassins versants.

De "La Roche" à "Kodéan" (184 mètres) par "Hagron", "Feulavoir" (176 mètres), le "Haut Rocher" et "Rigaud". D'un côté, les eaux s'en vont vers la Cantache et l'Atlantique, de l'autre, elles s'en vont vers le Couesnon et la Manche.