



Circuit de la Penthière

Fougères
Laignelet



Impossible de ne pas parler du Couvent des Urbanistes, au départ du circuit. Magnifique couvent des Ursulines construit au XVI^{ème} siècle dans un champ appelé "le champ des belles femmes". Il est, à l'époque, situé sur le territoire de la commune de Laignelet. Il fut confisqué à la Révolution et devint un

Vue de Fougères



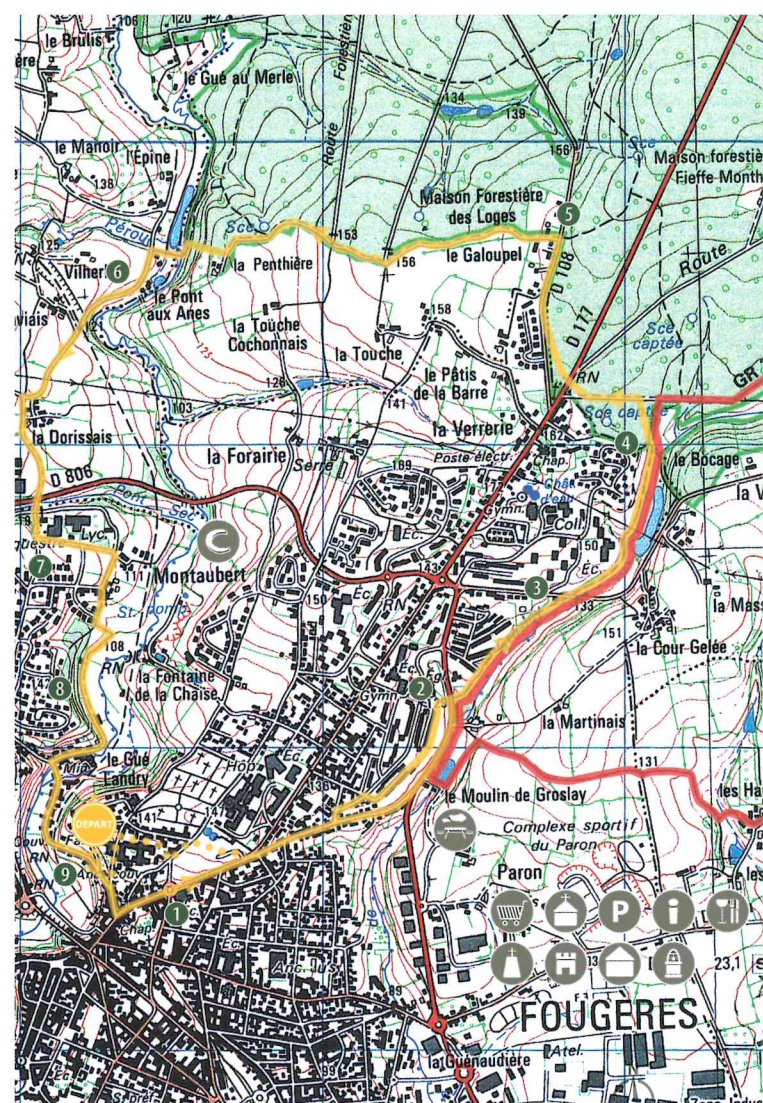
Château de Fougères



Le circuit de la Penthière du nom du lieu-dit La Penthière, ferme située sur le circuit en limite de forêt, sur le territoire de la Commune de Laignelet. Ce circuit comme celui de la Garenne (partie commune) est en partie urbain. Il vous permet de découvrir au départ le magnifique Couvent des Urbanistes. Entre découverte du patrimoine historique et culturel de Fougères, chemins en forêt et chemins creux, ce circuit est aussi éclectique qu'agréable. De chemins en chemins, de rues en rues, il vous permet de découvrir une partie de Fougères que vous ne connaissiez peut-être pas.

arsenal militaire. Son classement à l'inventaire des monuments historiques permet de le sauver d'une démolition certaine. Il fut rénové par la ville de Fougères qui en fit un espace culturel qui abrite aujourd'hui l'école de dessin et l'école de musique ainsi que des espaces d'exposition (services aujourd'hui transférés à Fougères Communauté).

Pour en savoir plus, vous pouvez contacter : le Service Patrimoine de la Ville de Fougères au 02.99.99.79.59



Départ : Couvent des Urbanistes.

- 1 Descendez la rue du Parc, puis prenez à gauche la rue de la Forêt, après le rond point empruntez la rue de Beaumanoir. Celle-ci vous amène Bd de Groslay, que vous traversez.
- 2 En remontant le Boulevard, vous longez l'étang de Groslay.
- 3 Après l'étang, prenez le chemin sur votre droite. Des aires de pique-nique sont à votre disposition.
- 4 Prenez l'allée forestière. Vous êtes sur une partie commune avec le GR 34. Laissez-vous guider par le balisage et l'allée forestière toute tracée. Vous arrivez en forêt de Fougères. Attention, vous devez traverser la D 177 (route de Landéan) puis vous longez la D 108 (route de Parigné).
- 5 Après le lotissement, prendre le chemin à gauche en limite de Forêt. Vous passez devant la Maison Forestière des Loges et vous vous dirigez vers la Penthière.
- 6 Ce sentier serpente dans la forêt et vous amène au Pont du Gué Pérou (rénové début 2005 par des chantiers écoles de la Mission Locale rurale du Pays de Fougères sous maîtrise d'ouvrage de Fougères Communauté).
- 7 Vous longez alors "le Nançon" et vous vous dirigez vers "la Dorissais" après avoir traversé la voie ferrée. A partir du lieu-dit "la Dorissais" vous êtes sur la partie commune avec le circuit de la Garenne. Vous suivez le balisage qui vous emmène vers Fougères.
- 8 Vous contournez le lycée Edmond Michelet et la ferme équestre de Montaubert. Vous vous dirigez alors vers le quartier du vieux Montaubert.
- 9 Vous empruntez le chemin du Robinson puis la rue du Gué Landry après avoir traversé le Nançon. Après avoir traversé l'ancienne voie ferrée, vous arrivez sur les parkings en contrebas du Bd de Rennes.
- 9 Après les parkings, vous remontez vers la Ville Haute et la rue de la Forêt pour rejoindre votre point de départ au Couvent des Urbanistes.