


Patrimoine Naturel
de Bretagne



Présentation



Situé sur la commune de Dompierre-du-Chemin à 11 km au sud de Fougères et 20 km au nord de Vitré, le Saut-Roland est le premier site espace naturel sensible des Marches de Bretagne. Falaises abruptes culminant à 173 m et versants boisés jusqu'en fond de vallée composent le paysage traversé d'est en ouest par le ruisseau de Saint-Blaise. Tous ces éléments réunis ne sont pas sans stimuler l'imaginaire de l'esprit vagabond, qu'il soit simple promeneur ou bien grimpeur.



Un peu d'histoire...

Il y a 150 ans, le site du Saut-Roland était exploité pour la qualité de ses roches composées de quartzite et utilisées dans la construction et l'entretien des routes. Puis, une légende venue du fond des temps resurgit dans la culture populaire : Roland, neveu de Charlemagne et préfet des Marches de Bretagne, après avoir guerroyé contre les Sarrasins, revint en Bretagne pour défendre l'Empire contre les irréductibles bretons. Il voulut traverser le site en sautant avec son cheval d'un rocher à l'autre. Le premier saut fut dédié à Dieu, le deuxième à la Vierge et le troisième à sa Dame. Hélas, ce dernier lui fut fatal et il s'écrasa au fond du ravin. A cet endroit coule goutte à goutte une source recouverte d'un gros rocher : appelée

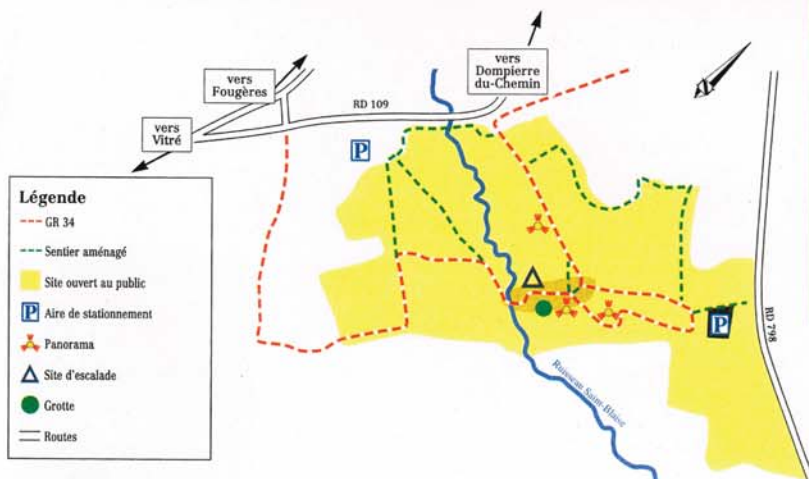
"pierre dégouttante", qui symbolise la Femme inconsolable et l'on dit : "Quand cette pierre tombera, le jugement viendra".



L'action du Conseil général

En 1993, la majeure partie du boisement devait être abattue et ce projet a mis en émoi tous les amoureux du site. Alerté, le Conseil général d'Ille-et-Vilaine a décidé d'intervenir au titre de sa politique de protection des espaces naturels. Il a ainsi acquis près de 40 hectares désormais ouverts au public. Des sentiers de promenade ont été aménagés et deux aires de stationnement permettent un accès confortable au site.

A la découverte du Saut-Roland



RECOMMANDATIONS

Les sentiers pédestres balisés peuvent être parcourus indifféremment dans les deux sens. Ces circuits empruntent parfois des terrains privés. Leurs propriétaires ont eu la gentillesse d'en permettre l'utilisation. Il est demandé, dans les bois en particulier, de ne pas quitter les chemins et d'en respecter les abords, de ne pas entacher la nature par des agressions (mégots, papiers, bouteilles, arbustes cassés...), de ne pas allumer de feu, de respecter la propriété d'autrui.

Merci de votre compréhension et bon chemin !

Flore



Ombelle

Par endroits, un boisement de frailles dominé par le châtaignier et le chêne pédonculé abrite en sous-bois houx, aubépines, fougères, euphorbes et renouées. Le versant nord, peu exposé à la lumière, accueille des essences aimant la fraîcheur et l'humidité telles que le hêtre, mais aussi le frêne, le saule et le noisetier en bordure de ruisseau. Les berges sont recouvertes de ronciers, de chèvrefeuilles et d'orties. La présence d'une petite zone marécageuse à l'est du site offre une végétation caractéristique. Ainsi, nénuphars, baldingères, joncs et iris faux-acore viennent compléter l'étonnante richesse botanique du site. La roche du versant sud, parsemée de plusieurs espèces d'ajoncs et de bruyères, de géranium herbe-à-Robert, d'ombelle et de motinie bleue, contraste avec le rocher nord recouvert d'une végétation sombre, plus

dense, dominée par les mousses et les fougères. Des bosquets d'angelique des bois et d'épiarine apparaissent çà et là. Une grande diversité floristique peut être observée dans ce site légendaire exceptionnel.

Une plante particulièrement remarquable est présente au Saut-Roland : la canche fleuveuse, inscrite sur la liste rouge des espèces armoricaines menacées. Merci de la respecter.



Chêne pédonculé

RICHESSES NATURELLES

Faune



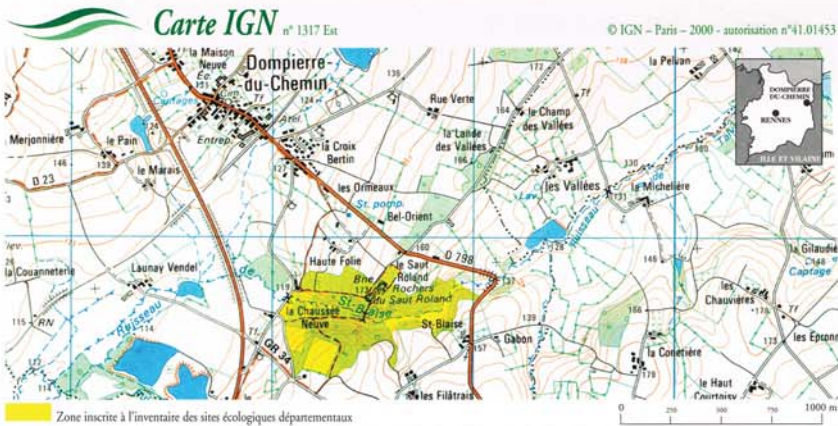
Pic épeiche

Cette végétation riche et variée procure abri et nourriture à une faune non moins intéressante. Boisement et fourrés denses accueillent de nombreux passereaux comme les mésanges bleues, mésanges charbonnières et mésanges à longue queue, la fauvette à tête noire ou le troglodyte mignon qui consomment baies et insectes. Les oiseaux arboricoles méritent tout particulièrement d'être observés : sinitelles torchepot, grimpeaux des jardins et chouettes hulottes affectionnent ce milieu boisé. La présence des pics est également remarquable : pic vert, pic épeiche et pic épicéte cohabitent avec le grand pic noir. Lors de leur repos diurne, trois espèces de chauves-souris (petit rhinolophe, murin à moustache et murin de Daubenton) s'abritent dans les fissures de la roche.



Reuil roux

Sur le sentier, le promeneur attentif distinguera les traces du chevreuil, alors que l'écu-reuil roux se rencontrera plus aisément dans le boisement calme sur le versant nord.



Pour un séjour actif et riche en découvertes

Randonnées pédestres et équestres : de nombreux circuits balisés sillonnent la commune et vous permettront d'en apprécier toute la richesse paysagère. Site d'escalade au cœur du Saut-Roland

A visiter dans la commune : L'église avec sa nef du XIIe siècle récemment restauré. Les Rolanderies créées par l'association Ballades et Légendes du Saut-Roland. Chaque vendredi soir, sur le site, en juillet et août, un spectacle gratuit de contes et légendes est organisé, pour le plus grand plaisir du public. Le Terre, point culminant de la commune.

A votre service : Bars, restaurants, épiceries

A découvrir aux alentours : Fougères, ville d'Art et d'Histoire, - la forêt de Fougères (1500 ha), - le marché de l'Aumallerie (tôt le vendredi matin), - le Châtelier : Parc floral.

Autres espaces naturels départementaux à visiter à proximité : - Les landes de Jaunouse à Billé, Comboutillé, Parcé et Montreuil-des-Landes (landes humides pâturées par des chevaux mulassiers du Poitou et des vaches Highland Cattle, sentiers de découvertes), - L'étang de Châillon-en-Vendelais

(réserve ornithologique). - La tourbière de Landemerais à Parigné (site naturel d'intérêt européen, exposition permanente, visite guidée en été, chevaux mulassiers du Poitou).

RENSEIGNEMENTS
Mairie : 02 99 97 92 63
Pays d'Accueil de Fougères : 02 99 96 60 30
Office du Tourisme de Fougères : 02 99 94 12 20
Association Ballades et Légendes du Saut-Roland : 02 99 97 92 20
Comité du Tourisme de Haute-Bretagne : 02 99 78 47 47 (www.bretagne35.com).

Pour en savoir plus, le service des espaces naturels du Conseil général d'Ille-et-Vilaine est à votre disposition au 02 99 02 36 82 (www.cg35.fr).

Pour découvrir le secteur munissez-vous de la carte IGN Plein Air Ille-et-Vilaine Randonnées en Haute-Bretagne n°3 Fougères Marches de Bretagne.

