



Circuit de la tourbière de Landemarais

Parigné



Ce circuit vous emmènera sur la tourbière de Parigné classée d'Intérêt National, un des trois Espaces Naturels Départementaux de Fougères Communauté. Entre 1984 et 1989, le Conseil Général d'Ille-et-Vilaine a acquis les 26 hectares de la Tourbière de Landemarais pour les aménager et les rendre accessibles au public. Menacée de comblement et de disparition, ce milieu, qui se rarefie en Bretagne a du progressivement être recréé.

Cette tourbière bombée est en effet exceptionnelle puisqu'il n'en reste plus que trois en Bretagne.

Le départ conseillé pour ce circuit est la place de la mairie à Parigné. Vous pourrez y stationner sans problème, et trouver tous les commerces nécessaires, mais aussi admirer le magnifique four à pain, fournil reconstruit derrière la mairie.

A 50 mètres en amont, vous pouvez découvrir la maison de la Tourbière, idéale pour les enfants, vous pourrez tout apprendre sur les milieux humides, la formation des tourbières et les espèces qui les peuplent (horaires d'ouverture à voir en mairie).

Prendre à gauche devant l'Église par la route de Mellé puis tout de suite à droite par la rue de Passillé. Au lieu-dit "le Croissant", tournez à droite puis à gauche 50 mètres plus loin vers "Vieil Autel".


Toujours tout droit, vous emprunterez un magnifique chemin bordé d'arbres centenaires puis laissez-vous guider. Vous entrez dans le domaine de la Tourbière.

Attention, il faut respecter le rythme des oiseaux nicheurs, mieux vaut éviter d'emprunter la passerelle de la tourbière du 1^{er} janvier au 31 mai.

Au sortir de la Tourbière (en vérité par l'entrée principale de la Tourbière), prenez à gauche par la petite route encaissée qui zigzague jusqu'à la D108. Vous la traversez et empruntez la voie ferrée sur environ 500 mètres. Un vrai plaisir par temps de forte chaleur sous la voûte ombragée des arbres et des arbustes...

Vous découvrez ainsi, pour ceux qui ne connaissent pas, le tracé de la voie ferrée de Fougères à Louvigné du Désert et à Tremblay (à faire à vélo). Vous pouvez aussi la traverser et continuer tout droit à travers un chemin de campagne (variante).

Le retour se fait par une petite route de campagne qui dessert des lieux-dits avant de rejoindre "Vieil Autel" et de reprendre le chemin du Bourg que vous apercevrez sous une toute autre perspective avec l'église "Notre Dame". De sa construction primitive au XV^{ème} siècle, elle conserve sa nef et son clocher. Le reste de l'édifice fut modifié au XIX^{ème} siècle.



Maison de la tourbière



Argiope faciée



Drosera

A propos des Tourbières, le saviez-vous ?
La tourbière est une zone humide colonisée par des plantes telles les sphaignes, qui, en se développant, engendrent une accumulation importante de matière organique peu décomposée : la tourbe.

C'est un milieu naturel très spécifique où la végétation qui s'y développe et les animaux qui y ont élu domicile doivent s'adapter à des conditions de vie et de survie hostiles (milieu acide et pauvre). On y rencontre des espèces exceptionnelles protégées au niveau national et européen telles que, pour le monde végétal, la Drosera (la fameuse plante carnivore), la canneberge, la linaigrette des marais ... et pour les espèces animales, l'argiope faciée, le lézard ovipare, la rainette arboricole....



Tourbière de Lande Marais



Tourbière de Lande Marais

